

| | TIROL | ÖSTERREICH | TIROL ANT. AN ÖSTERR. IN % | ÖSTERREICH ANT. AN ÖSTERR. IN % | VERÄND. ZUM VORJAHR IN % |
|---|---------|------------|-------------------------------------|--|--------------------------------|
| 1. FLÄCHE UND ADMINISTRATIVE EINTEILUNG | | | | | |
| Fläche in km ² | 12.648 | 83.872 | 15,1 | | |
| darunter Dauersiedlungsraum in km ² | 1.493 | 31.355 | 4,8 | | |
| in % | 11,8 | 37,4 | | | |
| EinwohnerInnen je km ² Dauersiedlungsraum | 469 | 265 | | | |
| Politische Bezirke | 9 | 99 | 9,1 | | |
| Ortsgemeinden | 279 | 2.357 | 11,8 | | |
| darunter Stadtgemeinden | 11 | 197 | 5,6 | | |
| Marktgemeinden | 19 | 755 | 2,5 | | |
| 2. BEVÖLKERUNG (2006) | | | | | |
| Wohnbevölkerung | 700.427 | 8.298.923 | 8,4 | | + 0,4 |
| darunter AusländerInnen | 71.541 | 826.013 | 8,7 | | + 0,5 |
| Lebendgeborene | 6.908 | 77.914 | 8,9 | | - 0,1 |
| darunter uneheliche Lebendgeborene | 2.854 | 28.956 | 9,9 | | + 3,1 |
| in % der Lebendgeborenen | 41,3 | 37,2 | | | |
| Gestorbene | 4.993 | 74.295 | 6,7 | | - 3,1 |
| darunter im 1. Lebensjahr | 23 | 281 | 8,2 | | - 14,8 |
| Säuglingssterblichkeit (‰) | 3,3 | 3,6 | | | |
| Selbstmorde | 110 | 1.293 | 8,5 | | - 1,8 |
| Geburtensaldo | + 1.915 | + 3.619 | | | + 8,7 |
| Wanderungssaldo (errechnet) | + 1.077 | + 29.379 | | | - 68,3 |
| Lebenserwartung bei der Geburt | | | | | |
| Mann | 78,9 | 77,1 | | | + 1,2 |
| Frau | 83,5 | 82,7 | | | + 0,3 |
| Eheschließungen | 3.072 | 36.923 | 8,3 | | + 2,7 |
| Ehescheidungen | 1.237 | 20.336 | 6,1 | | + 9,8 |
| betroffene Kinder | 1.411 | 20.787 | 6,8 | | + 5,0 |
| darunter Minderjährige (Kinder unter 18 Jahre) | 1.124 | 15.024 | 7,5 | | + 8,6 |
| Gesamtscheidungsrate (Ehescheidungen bezogen auf jene Eheschließungsjahrgänge, aus denen sie stammen) | 37,6 | 48,9 | | | |

Eheschließungen, Ehescheidungen, Geburten und Sterbefälle 2006 nach Bezirken

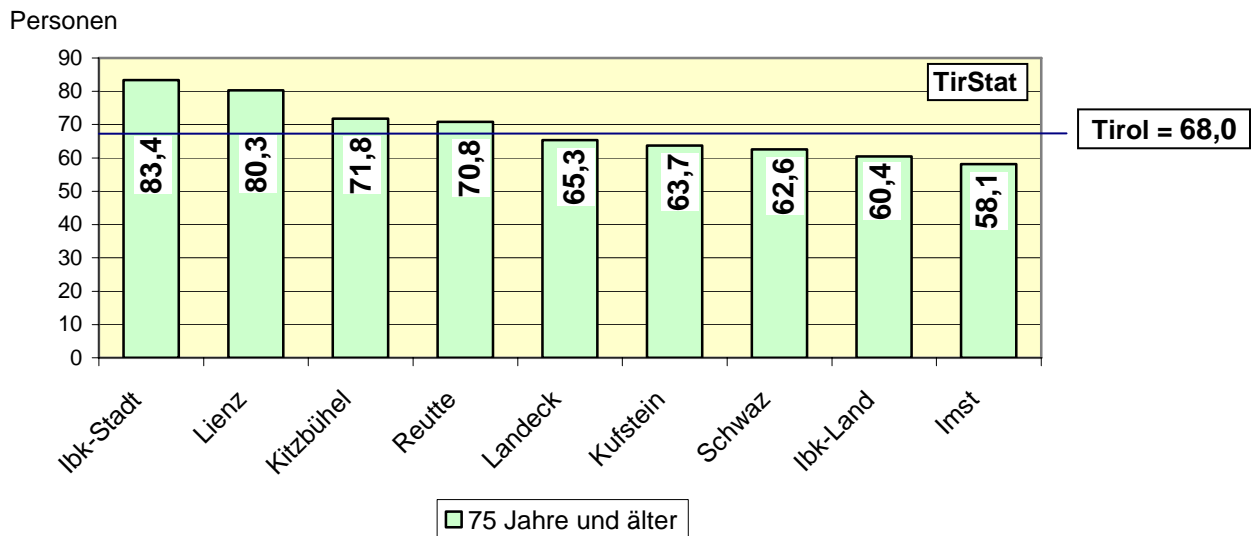
| Bezirk | Eheschließungen | | Ehescheidungen | Lebendgeborene | | | Gestorbene |
|-------------------|-----------------|--------------------|----------------|----------------|-------------------------|------------------------------|---------------|
| | abs. | dar. Erstehen in % | | abs. | darunter unehelich in % | darunter AusländerInnen in % | |
| Innsbruck-Stadt | 532 | 62,2 | 271 | 1.044 | 39,3 | 14,1 | 1.058 |
| Imst | 268 | 78,0 | 107 | 603 | 42,1 | 8,3 | 335 |
| Innsbruck-Land | 702 | 68,9 | 315 | 1.592 | 39,8 | 8,2 | 1.095 |
| Kitzbühel | 254 | 77,2 | 102 | 563 | 47,8 | 12,6 | 435 |
| Kufstein | 456 | 75,7 | 147 | 975 | 42,5 | 8,6 | 651 |
| Landeck | 184 | 76,6 | 52 | 474 | 31,4 | 10,8 | 304 |
| Lienz | 198 | 86,9 | 55 | 506 | 42,3 | 3,6 | 349 |
| Reutte | 118 | 79,7 | 51 | 288 | 38,2 | 13,9 | 220 |
| Schwaz | 360 | 73,3 | 137 | 863 | 46,3 | 10,3 | 546 |
| TIROL | 3.072 | 72,8 | 1.237 | 6.908 | 41,3 | 9,9 | 4.993 |
| ÖSTERREICH | 36.923 | 63,3 | 20.336 | 77.914 | 37,2 | 11,9 | 74.295 |

Wohnbevölkerung nach ausgewählten Nationalitäten¹⁾ am 31. 12. 2006 in den Bezirken

| Bezirk | Wohnbevölkerung insgesamt | Österreich | Ausland insgesamt | Deutschland | andere EU-(25)Länder | Jugoslaw. Nachfolgestaaten | Türkei |
|-----------------|---------------------------|----------------|-------------------|---------------|----------------------|----------------------------|---------------|
| Innsbruck-Stadt | 117.693 | 100.353 | 17.340 | 3.127 | 3.773 | 5.046 | 2.707 |
| Imst | 55.603 | 51.082 | 4.521 | 1.387 | 681 | 1.091 | 959 |
| Innsbruck-Land | 162.453 | 148.311 | 14.142 | 3.772 | 2.006 | 3.915 | 2.972 |
| Kitzbühel | 61.456 | 54.342 | 7.114 | 3.310 | 1.192 | 1.511 | 524 |
| Kufstein | 98.497 | 87.397 | 11.100 | 3.774 | 1.621 | 2.941 | 1.986 |
| Landeck | 44.287 | 40.661 | 3.626 | 733 | 581 | 1.047 | 898 |
| Lienz | 50.624 | 48.973 | 1.651 | 534 | 462 | 367 | 30 |
| Reutte | 31.913 | 27.481 | 4.432 | 1.879 | 400 | 1.198 | 751 |
| Schwaz | 77.901 | 70.286 | 7.615 | 2.110 | 987 | 2.728 | 1.257 |
| TIROL | 700.427 | 628.886 | 71.541 | 20.626 | 11.703 | 19.844 | 12.084 |

¹⁾ Slowenien ist sowohl unter „Europäische Union 25“ als auch bei den „Jugoslawischen Nachfolgestaaten“ enthalten.

Personen über 75 Lebensjahre pro 1.000 Einwohner nach Bezirken 2006



3. ERWERBSTÄTIGKEIT, ARBEITSMARKT (Ø 2006)

| | | | | |
|---|---------|-----------|------|-------|
| Unselbständig Beschäftigte | 286.710 | 3.278.444 | 8,7 | + 2,2 |
| darunter Frauen | 130.316 | 1.514.622 | 8,6 | + 2,2 |
| davon Land- und Forstwirtschaft (Abschn. A, B) | 2.497 | 27.049 | 9,2 | + 0,3 |
| Produktion (Abschn. C - F) | 76.355 | 852.234 | 9,0 | + 3,2 |
| Dienstleistungen (Abschn. G - Q) | 196.827 | 2.280.186 | 8,6 | + 2,2 |
| Präsenz-, Zivildienstler; KarenzgeldbezieherInnen | 11.031 | 118.975 | 9,3 | - 4,1 |
| Geringfügig Beschäftigte | 22.791 | 235.507 | 9,7 | + 3,7 |
| darunter Frauen | 16.920 | 164.736 | 10,3 | + 2,3 |

| | TIROL | ÖSTERREICH | ANT. AN ÖSTERR. IN % | VERÄND. ZUM VORJAHR IN % |
|-------------------------------|--------|------------|----------------------------|--------------------------------|
| Selbständig Beschäftigte | 45.000 | 473.300 | 9,5 | + 2,5 |
| darunter Frauen | 13.500 | 165.300 | 8,2 | + 5,5 |
| Vorgemerkte Arbeitslose | 16.702 | 239.174 | 7,0 | - 4,2 |
| darunter 15- bis 24-jährige | 3.156 | 38.095 | 8,3 | - 7,5 |
| über 50-jährige | 2.727 | 44.899 | 6,1 | - 0,5 |
| Frauen | 7.868 | 103.396 | 7,6 | - 2,3 |
| AusländerInnen | 2.827 | 42.191 | 6,7 | - 3,9 |
| Offene Stellen | 2.549 | 32.912 | 7,7 | + 44,3 |
| Gemeldete Lehrstellensuchende | 416 | 6.099 | 6,8 | - 3,3 |
| Offene Lehrstellen | 509 | 3.611 | 14,1 | + 29,2 |
| Arbeitslosenrate (%) | 5,5 | 6,8 | | |
| Männer (%) | 5,3 | 7,1 | | |
| Frauen (%) | 5,7 | 6,4 | | |

Arbeitslose und in Schulung befindliche Personen (Ø 2006)

| Regionale Geschäfts- stelle | a r b e i t s l o s e | | Arbeitslosenquote insg. | i n S c h u l u n g b e f i n d l i c h e P e r s o n e n | |
|-----------------------------------|-----------------------|--------|----------------------------|--|--------|
| | Männer | Frauen | | Männer | Frauen |
| Imst | 925 | 734 | 7,3 | 65 | 75 |
| Innsbruck | 3.099 | 2.278 | 4,3 | 428 | 418 |
| Kitzbühel | 752 | 745 | 5,6 | 30 | 58 |
| Kufstein | 1.056 | 982 | 4,8 | 98 | 123 |
| Landeck | 885 | 921 | 9,8 | 32 | 49 |
| Lienz | 944 | 962 | 9,6 | 70 | 95 |
| Reutte | 319 | 381 | 4,9 | 28 | 44 |
| Schwaz | 854 | 865 | 5,1 | 63 | 90 |
| TIROL | 8.834 | 7.868 | 5,5 | 814 | 952 |

Die fünf häufigsten Lehrberufe der Mädchen 2006

| | TIROL | | ÖSTERREICH | | |
|--------------------------------------|-------|------|------------|---------|------|
| | | in % | Rang | absolut | in % |
| 1. Einzelhandelskauffrau | 1.371 | 28,9 | 1. | 10.305 | 24,5 |
| 2. Friseurin und Perückenmacherin | 567 | 12,0 | 2. | 5.476 | 13,0 |
| 3. Bürokauffrau | 436 | 9,2 | 3. | 5.262 | 12,5 |
| 4. Hotel- und Gastgewerbeassistentin | 401 | 8,4 | 7. | 1.252 | 3,0 |
| 5. Restaurantfachfrau | 387 | 8,1 | 4. | 2.216 | 5,3 |

Die 5 häufigsten Lehrberufe der Burschen 2006

| | TIROL | | ÖSTERREICH | | |
|---|-------|------|------------|---------|------|
| | | in % | Rang | absolut | in % |
| 1. Koch | 731 | 8,3 | 6. | 3.899 | 4,6 |
| 2. Kraftfahrzeugtechniker | 604 | 6,8 | 1. | 6.996 | 8,3 |
| 3. Maschinenbautechniker | 529 | 6,0 | 4. | 4.100 | 4,9 |
| 4. Einzelhandelskaufmann | 502 | 5,7 | 3. | 4.385 | 5,2 |
| 5. Sanitär- und Klimatechniker (Gas, Wasser und Heizung) | 487 | 5,5 | 8. | 2.927 | 3,5 |

4. INDUSTRIE (2006)

| | | | Zahlen der Tiroler Industrie | |
|--------------------------------|----------------------------------|--|------------------------------|--------|
| | | | Veränderung zum Vorjahr in % | |
| Abgesetzte Produktion (Mio. €) | | | 8.128,8 | + 13,0 |
| darunter | Chemische Industrie | | 1.635,9 | + 4,6 |
| | Maschinen- und Stahlbauindustrie | | 980,3 | + 18,2 |
| | Elektro- und Elektronikindustrie | | 430,2 | + 2,9 |
| | Bauindustrie | | 417,0 | + 21,0 |
| Tiroler Direktexporte (Mrd. €) | | | | |
| | Euro-Länder | | 2,9 | + 16,0 |
| | Drittstaaten | | 2,3 | + 4,5 |
| | Ausland gesamt | | 5,2 | + 10,6 |
| Betriebe | | | | |
| darunter | Chemische Industrie | | 44 | + 4,8 |
| | Maschinen- und Stahlbauindustrie | | 49 | + 2,1 |
| | Elektro- und Elektronikindustrie | | 15 | - 16,7 |
| | Bauindustrie | | 13 | - 13,3 |
| Ausbildungsbetriebe | | | | |
| | Lehrlinge | | 115 | + 0,9 |
| | | | 1.256 | + 0,2 |
| Unselbständig Beschäftigte | | | | |
| | ArbeiterInnen | | 38.538 | + 4,1 |
| | Angestellte | | 26.266 | + 4,5 |
| | | | 12.272 | + 3,3 |

5. SOZIALES, WOHN- UND PFLEGEHEIME (31. 12. 2006)

| Bezirk | Wohn- und Pflegeheime | | | Heimplätze | | sonstige Einrichtungen | ings. |
|-----------------|------------------------------------|-----------------------|-----------|------------------------------------|-----------------------|------------------------|--------------|
| | Heime mit Tarifvereinbarungen Land | Private Einrichtungen | insg. | Heime mit Tarifvereinbarungen Land | Private Einrichtungen | Betreutes Wohnen | |
| Innsbruck Stadt | 9 | 1 ¹⁾ | 10 | 1.118 | 129 | 151 | 1.398 |
| Imst | 7 | 1 ²⁾ | 8 | 281 | 12 | 13 | 306 |
| Innsbruck Land | 21 | - | 21 | 1.297 | - | 99 | 1.396 |
| Kitzbühel | 8 | 2 ²⁾ | 10 | 415 | 27 | 12 | 454 |
| Kufstein | 14 | - | 14 | 739 | - | 16 | 755 |
| Landeck | 5 | - | 5 | 291 | - | 14 | 305 |
| Lienz | 3 | - | 3 | 328 | - | 14 | 342 |
| Reutte | 2 | - | 2 | 110 | - | 9 | 119 |
| Schwaz | 7 | - | 7 | 436 | - | 16 | 452 |
| TIROL | 76 | 4 | 80 | 5.015 | 168 | 344 | 5.527 |

1) Träger Juristische Person

2) Gemeinden als Träger der Altenheime

| | TIROL | ÖSTERREICH | T I R O L ANT. AN ÖSTERR. IN % | VERÄND. ZUM VORJAHR IN % |
|--|--------|----------------------|---|--------------------------------|
| 6. KINDERBETREUUNG (2006/07) | | | | |
| Kinderbetreuungseinrichtungen für Kinder unter 15 Jahren | | | | |
| Einrichtungen | | | | |
| Institutionelle Kinderbetreuung | 632 | 7.207 | 8,8 | + 1,4 |
| Kindergärten | 440 | 4.505 | 9,8 | + 0,5 |
| Kinderkrippen/Krabbelstuben | 146 | 928 | 15,7 | + 5,8 |
| Horte | 46 | 1.146 | 4,0 | - 2,1 |
| Altersgemischte Betreuungseinrichtungen | - | 628 | - | - |
| Nicht institutionelle Kinderbetreuung | 365 | . | . | + 12,7 |
| Tagesmütter | 231 | . | . | - 1,3 |
| (nicht inst.) Kindergruppen | 76 | . | . | + 15,2 |
| Ganztagsbetreuung Pflichtschulen, Internate | 58 | . | . | +141,7 |
| Gesamte Einrichtungen | 997 | . | . | + 5,3 |
| Kinder | | | | |
| Institutionelle Kinderbetreuung | 22.160 | 279.554 | 7,9 | + 1,4 |
| Kindergärten | 17.615 | 195.049 | 9,0 | + 0,5 |
| Kinderkrippen/Krabbelstuben | 3.007 | 16.551 | 18,2 | + 4,7 |
| Horte | 1.538 | 46.586 | 3,3 | + 5,4 |
| Altersgemischte Betreuungseinrichtungen | - | 21.368 | - | - |
| Nicht institutionelle Kinderbetreuung | 3.478 | 60.665 ¹⁾ | 5,7 | + 30,1 |
| Tagesmütter/Tageseltern | 779 | 12.692 ¹⁾ | 6,1 | - 3,2 |
| (nicht inst.) Kindergruppen | 1.090 | 1.833 ¹⁾ | 59,5 | + 12,3 |
| Ganztagsbetreuung Pflichtschulen, Internate | 1.609 | 46.140 ¹⁾ | 3,5 | + 79,2 |
| Gesamte Kinderbetreuung | 25.638 | 340.219 | 7,5 | + 4,5 |

¹⁾ Vorjahreswert

Kinderbetreuungsquoten¹⁾ nach Altersgruppen

0- bis 2-jährige Kinder

| | | |
|------|------|------|
| 1996 | 1,2 | 5,0 |
| 2000 | 2,4 | 7,7 |
| 2006 | 11,4 | 10,8 |

3- bis 5-jährige Kinder

| | | |
|------|------|------|
| 1996 | 65,9 | 71,7 |
| 2000 | 73,2 | 77,6 |
| 2006 | 84,8 | 83,5 |

6- bis 9-jährige Kinder

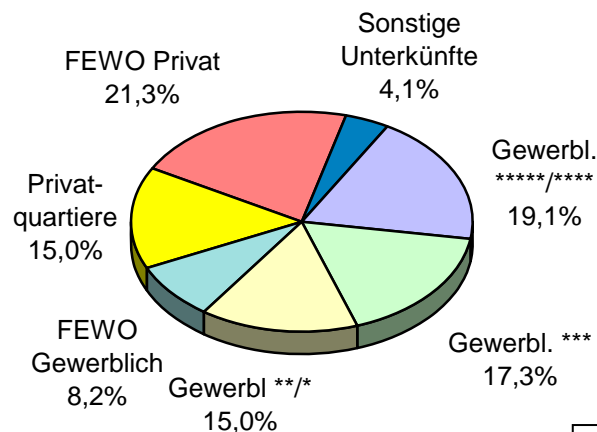
| | | |
|------|-----|------|
| 1996 | 2,1 | 7,1 |
| 2000 | 2,2 | 8,4 |
| 2006 | 3,5 | 12,9 |

¹⁾ Anteil der Kinder in institutionellen Kinderbetreuungseinrichtungen im Vergleich zur gleichaltrigen Wohnbevölkerung.

| | TIROL | ÖSTERREICH | ANT. AN ÖSTERR. IN % | VERÄND. ZUM VORJAHR IN % |
|--|----------|------------|----------------------------|--------------------------------|
| 7. TOURISMUS (2006) | | | | |
| Ankünfte (Tourismusjahr in 1.000) | 8.535,7 | 29.948,6 | 28,5 | + 0,7 |
| darunter in gewerblichen Betrieben | 6.467,7 | 23.153,7 | 27,9 | + 1,7 |
| in Privatunterkünften (inkl. priv. Fewo) | 1.480,0 | 3.624,8 | 40,8 | - 4,4 |
| Übernachtungen (Tourismusjahr in 1.000) | 41.662,0 | 118.884,8 | 35,0 | - 1,6 |
| darunter in gewerblichen Betrieben | 29.908,3 | 83.531,0 | 35,8 | - 0,7 |
| in Privatunterkünften (inkl. priv. Fewo) | 9.437,8 | 21.211,9 | 44,5 | - 4,3 |
| Herkunft: | | | | |
| Deutschland | 22.283,9 | 48.908,6 | 45,6 | - 3,9 |
| Niederlande | 4.690,3 | 8.602,1 | 54,5 | - 1,6 |
| Österreich | 3.499,2 | 31.954,9 | 11,0 | + 1,9 |
| Schweiz und Liechtenstein | 1.967,3 | 3.557,1 | 55,3 | + 1,9 |
| Vereinigtes Königreich | 1.885,6 | 3.730,3 | 50,5 | + 1,7 |
| Belgien | 1.477,5 | 2.403,5 | 61,5 | - 0,7 |
| Fremdenunterkünfte ohne Camping (Sommer) | 24.169 | 67.633 | 35,7 | + 1,0 |
| Fremdenbetten (Sommer) | 334.038 | 1.033.898 | 32,3 | + 1,1 |
| darunter in gewerblichen Betrieben | 198.795 | 622.586 | 31,9 | + 0,9 |

| Unterkunftsart | Preis Ü/F in € | Veränd. in % gegenüber der Vorsaison | Preis Ü/F in € | Veränd. in % gegenüber der Vorsaison | Umsätze | |
|----------------------------|---------------------|--|----------------|--|--------------|--------------|
| | Winter 2005/2006 | | Sommer 2006 | | in Mio. € | in % |
| Gewerbliche Betriebe insg. | 59,57 | + 2,6 | 44,60 | + 1,5 | 1.626 | 87,8 |
| Kategorie 5/4-Stern | 93,25 | + 2,7 | 63,32 | + 1,5 | 1.033 | 55,8 |
| Kategorie 3-Stern | 48,18 | + 1,6 | 33,45 | + 1,3 | 370 | 20,0 |
| Kategorie 2/1-Stern | 30,16 | + 4,0 | 23,82 | + 1,7 | 146 | 7,9 |
| Gewerbliche Ferienwohnung | 28,83 | + 4,3 | 19,11 | + 3,6 | 77 | 4,2 |
| Privatquartiere | 22,68 | + 2,5 | 17,64 | + 2,0 | 70 | 3,8 |
| Private Ferienwohnungen | 22,42 | + 4,0 | 16,52 | + 2,8 | 125 | 6,7 |
| Sonstige Unterkünfte | 13,72 | + 2,9 | 13,66 | + 6,0 | 32 | 1,7 |
| TIROL | 48,41 | + 2,7 | 36,46 | + 1,7 | 1.852 | 100,0 |

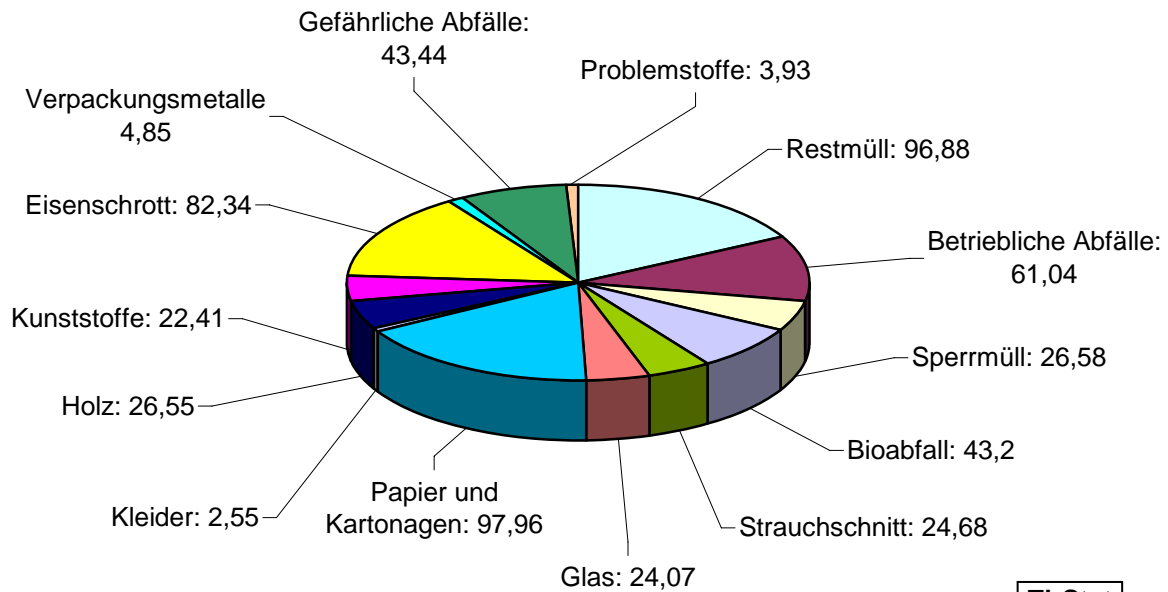
Bettenangebot nach Unterkunftsarten – Sommer 2006



8. ABFALLWIRTSCHAFT (2005)

Gesamtabfallmenge (in 1.000 Tonnen)
(ohne Klärschlamm und Baurestmengen)

Jahresmenge: 560.500 Tonnen



TirStat

QUELLENANGABEN:

Amt der Tiroler Landesregierung: Abt. Raumordnung - Statistik: Eigene Erhebungen
Abt. Umweltschutz, Abt. Soziales

Arbeitsmarktservice Tirol – Österreich: Der Tiroler Arbeitsmarkt 2006

Hauptverband der Österreichischen Sozialversicherungsträger: Statistische Daten aus der Sozialversicherung 2006

Wirtschaftskammer Tirol, Tiroler Lehrlingsstatistik 2006

Industriellenvereinigung Tirol: Geschäftsbericht 2006

Statistik Austria: Diverse Auswertungen und Publikationen

HERAUSGEBER: AMT DER TIROLER LANDESREGIERUNG, RAUMORDNUNG - STATISTIK,
HEILIGGEISTSTRASSE 7 - 9, 6020 INNSBRUCK,
TEL. 0512/508-3622, E-MAIL: RAUMORDNUNG.STATISTIK@TIROL.GV.AT
INTERNET: WWW.TIROL.GV.AT/STATISTIK

BEARBEITUNG: ANTONIA ERHART

FÜR DEN INHALT

VERANTWORTLICH: MAG. MANFRED KAISER

| Bezirk/ Gemeinde | Wohn- bevölkerung 31.12.2006 | Aus- länderInnen in % 2006 | Geburten- saldo 2006 | Wanderungs- saldo 2006 | Nächtigungen Berichtsjahr 2006 | Betten Winter 2006 | Finanzkraft II ¹⁾ pro EW (in €) 2007 |
|------------------------|------------------------------------|----------------------------------|----------------------------|------------------------------|--------------------------------------|--------------------------|---|
| TIROL | 700.427 | 10,2 | 1.915 | 1.077 | 41.661.991 | 339.092 | 850 |
| INNSBRUCK-STADT | 117.693 | 14,7 | -14 | 856 | 1.204.885 | 6.418 | 1.187 |
| IMST | 55.603 | 8,1 | 268 | 203 | 4.923.852 | 41.079 | 764 |
| Arzl/Pitztal | 2.943 | 6,4 | 15 | -8 | 125.098 | 1.272 | 668 |
| Haiming | 4.150 | 6,4 | 30 | 102 | 90.232 | 741 | 761 |
| Imst | 9.411 | 11,2 | 34 | 155 | 208.762 | 1.392 | 807 |
| Imsterberg | 745 | 1,9 | 0 | -2 | 10.578 | 142 | 698 |
| Jerzens | 1.015 | 10,0 | 13 | -6 | 236.414 | 2.136 | 837 |
| Karres | 592 | 1,4 | 3 | 0 | 4.255 | 78 | 679 |
| Karrösten | 683 | 3,1 | 1 | -17 | 26.363 | 178 | 720 |
| Längenfeld | 4.370 | 7,6 | 23 | 14 | 585.128 | 5.143 | 731 |
| Mieming | 3.196 | 9,1 | 10 | 73 | 126.415 | 909 | 703 |
| Mils/Imst | 540 | 3,0 | -1 | -1 | 5.371 | 53 | 667 |
| Mötz | 1.214 | 10,5 | 12 | -24 | 842 | 15 | 667 |
| Nassereith | 2.084 | 7,3 | 9 | -9 | 61.822 | 597 | 686 |
| Obsteig | 1.153 | 10,5 | 7 | -12 | 124.124 | 1.119 | 745 |
| Oetz | 2.251 | 7,6 | 10 | 3 | 229.707 | 1.897 | 783 |
| Rietz | 2.070 | 3,8 | 13 | 30 | 3.664 | 49 | 698 |
| Roppen | 1.621 | 4,8 | 13 | -22 | 12.697 | 160 | 695 |
| St.Leonhard/Pitztal | 1.497 | 6,3 | 8 | -18 | 457.098 | 3.984 | 819 |
| Sautens | 1.371 | 9,2 | 7 | 30 | 90.991 | 964 | 680 |
| Silz | 2.477 | 7,4 | 4 | 7 | 168.789 | 1.772 | 753 |
| Sölden | 3.360 | 16,8 | 17 | -80 | 2.025.681 | 15.117 | 1.240 |
| Stams | 1.292 | 7,1 | 12 | -20 | 12.988 | 119 | 725 |
| Tarrenz | 2.574 | 5,9 | 3 | 3 | 53.700 | 580 | 695 |
| Umhausen | 2.976 | 5,9 | 20 | 43 | 147.461 | 1.620 | 698 |
| Wenns | 2.018 | 5,6 | 5 | -38 | 115.672 | 1.042 | 683 |
| INNSBRUCK-LAND | 162.453 | 8,7 | 497 | 621 | 5.175.220 | 43.776 | 768 |
| Absam | 6.562 | 5,6 | 24 | 64 | 24.290 | 164 | 704 |
| Aldrans | 2.025 | 7,5 | 0 | 42 | 20.124 | 213 | 703 |
| Ampass | 1.520 | 8,0 | 15 | 71 | 11.477 | 80 | 690 |
| Axams | 5.394 | 6,2 | 4 | 58 | 111.611 | 1.043 | 686 |
| Baumkirchen | 1.117 | 3,6 | -2 | 29 | 1.871 | 78 | 671 |
| Birgitz | 1.258 | 7,8 | 12 | 48 | 26.526 | 226 | 695 |
| Ellbögen | 1.080 | 3,3 | 9 | -10 | 10.128 | 105 | 646 |
| Flauring | 1.138 | 5,8 | 2 | -10 | 3.430 | 53 | 673 |
| Fritzens | 2.031 | 4,2 | 14 | 14 | 3.592 | 43 | 702 |
| Fulpmes | 4.077 | 13,6 | 27 | 21 | 319.826 | 2.716 | 769 |
| Gnadenwald | 676 | 4,1 | -2 | 19 | 22.575 | 222 | 723 |
| Götzens | 3.739 | 9,5 | 13 | -16 | 88.377 | 636 | 685 |
| Gries/Brenner | 1.225 | 3,9 | 3 | 1 | 28.826 | 523 | 716 |
| Gries/Sellrain | 583 | 3,3 | 7 | -7 | 42.847 | 578 | 681 |
| Grinzens | 1.313 | 3,7 | 7 | 15 | 1.378 | 37 | 655 |
| Gschnitz | 426 | 1,4 | 5 | -13 | 22.471 | 319 | 699 |
| Hall/Tirol | 12.424 | 15,0 | -31 | 87 | 45.778 | 328 | 930 |
| Hatting | 1.148 | 6,4 | 8 | 21 | 4.565 | 59 | 662 |
| Inzing | 3.322 | 5,6 | 6 | 28 | 10.829 | 191 | 701 |

| Bezirk/ Gemeinde | Wohn- bevölkerung 31.12.2006 | Aus- länderInnen in % 2006 | Geburten- saldo 2006 | Wanderungs- saldo 2006 | Nächtigen Berichtsjahr 2006 | Betten Winter 2006 | Finanzkraft II ¹⁾ pro EW (in €) 2007 |
|---------------------|------------------------------------|----------------------------------|----------------------------|------------------------------|-----------------------------------|--------------------------|---|
| Kematen/Tirol | 2.565 | 7,2 | 8 | 27 | 14.303 | 140 | 827 |
| Kolsass | 1.439 | 4,4 | 8 | -11 | 22.567 | 128 | 700 |
| Kolsassberg | 754 | 5,8 | 1 | 0 | 30.243 | 269 | 662 |
| Lans | 900 | 7,9 | 0 | 7 | 41.876 | 292 | 766 |
| Leutasch | 2.072 | 12,7 | 16 | -17 | 504.209 | 4.549 | 822 |
| Matrei/Brenner | 930 | 7,4 | 2 | 3 | 25.117 | 227 | 770 |
| Mieders | 1.712 | 10,9 | 16 | 20 | 75.399 | 736 | 716 |
| Mils/Hall | 3.953 | 5,8 | 16 | -1 | 25.537 | 203 | 730 |
| Mühlbachl | 1.369 | 9,1 | -6 | 3 | 27.995 | 306 | 711 |
| Mutters | 1.993 | 6,5 | 7 | 3 | 68.101 | 615 | 724 |
| Natters | 1.924 | 7,0 | 8 | 47 | 63.127 | 270 | 696 |
| Navis | 1.949 | 2,6 | 21 | -1 | 12.773 | 295 | 679 |
| Neustift/Stubaital | 4.454 | 9,1 | 8 | -51 | 1.200.317 | 8.503 | 826 |
| Oberhofen/Inntal | 1.636 | 6,1 | 15 | -10 | 5.159 | 76 | 701 |
| Obernberg/Brenner | 360 | 2,2 | 2 | 0 | 29.021 | 382 | 694 |
| Oberperfuss | 2.791 | 3,8 | 9 | -32 | 47.862 | 514 | 657 |
| Patsch | 964 | 6,2 | 0 | 54 | 14.577 | 216 | 701 |
| Petttau | 937 | 5,8 | 3 | -9 | 8.791 | 53 | 734 |
| Pfaffenhofen | 1.061 | 10,8 | 7 | -4 | 10.100 | 88 | 734 |
| Pfons | 1.231 | 2,8 | 6 | -15 | 17.066 | 237 | 653 |
| Polling/Tirol | 904 | 6,1 | 7 | 4 | 16 | 6 | 678 |
| Ranggen | 887 | 3,8 | 6 | 15 | 2.102 | 22 | 655 |
| Reith/Seefeld | 1.154 | 13,2 | 3 | -34 | 141.211 | 1.154 | 837 |
| Rinn | 1.506 | 6,0 | 0 | 22 | 40.072 | 357 | 689 |
| Rum | 8.728 | 7,8 | 47 | 54 | 46.029 | 329 | 795 |
| St.Sigmund/Sellrain | 188 | 12,8 | 0 | -5 | 32.217 | 499 | 736 |
| Scharnitz | 1.340 | 22,4 | -1 | 10 | 41.612 | 430 | 700 |
| Schmirn | 894 | 1,6 | 0 | -8 | 12.029 | 255 | 650 |
| Schönberg/Stubaital | 1.009 | 13,4 | 8 | -20 | 35.859 | 308 | 765 |
| Seefeld/Tirol | 3.035 | 24,4 | 2 | 5 | 1.084.839 | 7.678 | 1.033 |
| Sellrain | 1.332 | 2,1 | 0 | -6 | 7.707 | 138 | 653 |
| Sistrans | 1.904 | 5,1 | 3 | 12 | 4.003 | 67 | 677 |
| Steinach/Brenner | 3.316 | 7,0 | 8 | -17 | 68.045 | 827 | 740 |
| Telfes/Stubai | 1.418 | 6,5 | 11 | 13 | 79.770 | 1.012 | 706 |
| Telfs | 14.443 | 13,7 | 47 | 36 | 244.872 | 1.856 | 854 |
| Thaur | 3.692 | 6,3 | 24 | 0 | 18.097 | 167 | 750 |
| Trins | 1.257 | 6,0 | 2 | -5 | 61.060 | 914 | 674 |
| Tulfes | 1.430 | 6,9 | 10 | 7 | 58.851 | 629 | 696 |
| Unterperfuss | 201 | 5,0 | -13 | 14 | 4.236 | 28 | 806 |
| Vals | 557 | 2,9 | -1 | 0 | 9.836 | 193 | 657 |
| Völs | 6.532 | 7,7 | 15 | -120 | 1.494 | 14 | 716 |
| Volders | 4.264 | 5,4 | 26 | -30 | 23.647 | 120 | 688 |
| Wattenberg | 710 | 2,1 | 7 | 2 | 6.452 | 105 | 667 |
| Wattens | 7.654 | 8,1 | -18 | 65 | 19.754 | 228 | 1.018 |
| Wildermieming | 824 | 6,9 | 5 | 25 | 43.986 | 470 | 694 |
| Zirl | 7.222 | 9,9 | 31 | 107 | 42.763 | 257 | 728 |
| KITZBÜHEL | 61.456 | 11,6 | 128 | 88 | 5.995.836 | 50.272 | 799 |
| Aurach/Kitzbüchel | 1.223 | 13,8 | 0 | -22 | 75.393 | 773 | 752 |
| Brixen/Thale | 2.606 | 7,8 | 9 | -1 | 245.430 | 2.806 | 757 |

| Bezirk/ Gemeinde | Wohn- bevölkerung 31.12.2006 | Aus- länderInnen in % 2006 | Geburten- saldo 2006 | Wanderungs- saldo 2006 | Nächtigen Berichtsjahr 2006 | Betten Winter 2006 | Finanzkraft II ¹⁾ pro EW (in €) 2007 |
|----------------------|------------------------------------|----------------------------------|----------------------------|------------------------------|-----------------------------------|--------------------------|---|
| Fieberbrunn | 4.306 | 8,6 | 10 | -13 | 425.139 | 3.353 | 773 |
| Going/Wilden Kaiser | 1.827 | 14,3 | 10 | 19 | 334.227 | 2.612 | 801 |
| Hochfilzen | 1.149 | 6,9 | 6 | 12 | 45.665 | 590 | 728 |
| Hopfgarten/Brixental | 5.399 | 7,3 | 16 | -27 | 341.817 | 3.127 | 745 |
| Itter | 1.150 | 5,5 | 15 | 20 | 84.924 | 746 | 756 |
| Jochberg | 1.577 | 10,7 | -9 | 22 | 59.907 | 818 | 761 |
| Kirchberg/Tirol | 5.274 | 16,3 | 14 | 4 | 936.691 | 7.178 | 810 |
| Kirchdorf/Tirol | 3.653 | 8,7 | 23 | 17 | 339.472 | 2.823 | 787 |
| Kitzbühel | 8.490 | 14,8 | -52 | -2 | 768.112 | 5.828 | 931 |
| Kössen | 4.223 | 15,6 | 11 | 3 | 559.900 | 3.699 | 770 |
| Oberndorf/Tirol | 2.030 | 9,9 | 10 | 11 | 181.035 | 1.511 | 836 |
| Reith/Kitzbühel | 1.712 | 15,9 | 7 | -3 | 119.950 | 1.161 | 753 |
| St.Jakob/Haus | 662 | 5,0 | 7 | -1 | 75.334 | 780 | 726 |
| St.Johann/Tirol | 8.533 | 12,9 | 34 | 38 | 529.218 | 4.357 | 810 |
| St.Ulrich/Pillersee | 1.504 | 11,7 | -1 | -8 | 227.912 | 1.950 | 767 |
| Schwendt | 768 | 12,9 | 6 | -4 | 45.557 | 580 | 692 |
| Waidring | 1.850 | 8,1 | -3 | -5 | 178.488 | 1.767 | 772 |
| Westendorf | 3.520 | 7,8 | 15 | 28 | 421.665 | 3.813 | 756 |
| KUFSTEIN | 98.497 | 11,3 | 324 | 388 | 4.427.240 | 38.103 | 805 |
| Alpbach | 2.614 | 10,6 | 18 | 11 | 307.042 | 2.662 | 743 |
| Angath | 943 | 8,6 | 6 | -18 | 23.301 | 184 | 714 |
| Angerberg | 1.715 | 4,6 | 6 | 15 | 31.988 | 444 | 667 |
| Bad Häring | 2.366 | 6,8 | -18 | 1 | 167.217 | 815 | 710 |
| Brandenberg | 1.539 | 4,1 | 7 | 10 | 32.674 | 498 | 670 |
| Breitenbach/Inn | 3.207 | 7,0 | 12 | -22 | 44.349 | 752 | 663 |
| Brixlegg | 2.821 | 10,6 | 14 | -23 | 35.548 | 433 | 843 |
| Ebbs | 5.079 | 11,1 | 8 | 52 | 132.605 | 1.357 | 728 |
| Ellmau | 2.634 | 18,2 | 12 | -38 | 666.551 | 5.015 | 864 |
| Erl | 1.430 | 14,3 | 4 | -3 | 22.118 | 463 | 704 |
| Kirchbichl | 5.274 | 8,9 | -8 | 57 | 33.839 | 404 | 747 |
| Kramsach | 4.558 | 7,2 | 18 | 10 | 210.820 | 1.099 | 740 |
| Kufstein | 16.457 | 17,1 | 48 | 91 | 152.119 | 1.183 | 898 |
| Kundl | 3.943 | 8,9 | 7 | 13 | 11.722 | 245 | 1.113 |
| Langkampfen | 3.577 | 5,3 | 18 | 3 | 28.509 | 290 | 763 |
| Mariastein | 284 | 2,1 | -1 | -7 | 20.729 | 163 | 691 |
| Münster | 2.940 | 4,0 | 9 | 52 | 33.616 | 367 | 673 |
| Niederndorf | 2.544 | 9,4 | 12 | -2 | 25.993 | 411 | 714 |
| Niederndorferberg | 664 | 15,1 | 7 | -10 | 2.648 | 66 | 668 |
| Radfeld | 2.233 | 11,0 | 22 | 23 | 75.367 | 713 | 831 |
| Rattenberg | 428 | 16,6 | 2 | -8 | 2.113 | 25 | 840 |
| Reith/Alpbachtal | 2.694 | 10,7 | 6 | 9 | 222.018 | 1.869 | 724 |
| Retzenschöss | 440 | 8,9 | 3 | -12 | 14.247 | 227 | 664 |
| Scheffau/Wild.Kaiser | 1.333 | 12,5 | 0 | 0 | 275.966 | 2.260 | 756 |
| Schwoich | 2.301 | 6,1 | 16 | -25 | 17.716 | 246 | 711 |
| Söll | 3.657 | 14,4 | 25 | 61 | 496.804 | 4.363 | 776 |
| Thiersee | 2.830 | 11,2 | 22 | 35 | 193.859 | 2.030 | 725 |
| Walchsee | 1.797 | 12,5 | 8 | -19 | 303.257 | 2.200 | 790 |
| Wildschönau | 4.202 | 9,2 | 16 | -21 | 765.632 | 6.593 | 757 |

| Bezirk/ Gemeinde | Wohn- bevölkerung 31.12.2006 | Aus- länderInnen in % 2006 | Geburten- saldo 2006 | Wanderungs- saldo 2006 | Nächtigungen Berichtsjahr 2006 | Betten Winter 2006 | Finanzkraft II ¹⁾ pro EW (in €) 2007 |
|------------------------|------------------------------------|----------------------------------|----------------------------|------------------------------|--------------------------------------|--------------------------|---|
| Wörgl | 11.993 | 13,8 | 25 | 153 | 76.873 | 726 | 938 |
| LANDECK | 44.287 | 8,2 | 170 | -881 | 6.978.778 | 56.319 | 792 |
| Faggen | 311 | 3,9 | 2 | 8 | 4.188 | 53 | 637 |
| Fendels | 265 | 7,2 | 2 | -2 | 75.917 | 549 | 739 |
| Fiss | 980 | 13,2 | 2 | -58 | 643.369 | 4.174 | 958 |
| Fließ | 2.944 | 4,2 | 21 | -3 | 63.138 | 757 | 663 |
| Flirsch | 961 | 8,1 | 2 | -8 | 108.523 | 1.068 | 701 |
| Galtür | 849 | 11,9 | 5 | -7 | 403.488 | 3.506 | 956 |
| Grins | 1.321 | 4,2 | 14 | -1 | 5.589 | 124 | 696 |
| Ischgl | 1.690 | 13,2 | 15 | -453 | 1.343.677 | 9.963 | 1.415 |
| Kappl | 2.628 | 2,1 | 11 | -24 | 386.192 | 4.721 | 711 |
| Kaunerberg | 341 | 0,6 | 5 | 1 | 15.404 | 324 | 651 |
| Kaunertal | 615 | 7,8 | 3 | -6 | 262.697 | 1.890 | 845 |
| Kauns | 468 | 2,1 | 2 | -3 | 11.827 | 191 | 653 |
| Ladis | 526 | 8,2 | 2 | -25 | 170.731 | 1.350 | 739 |
| Landeck | 7.645 | 9,9 | 34 | -22 | 113.910 | 785 | 760 |
| Nauders | 1.566 | 11,6 | 4 | -98 | 441.641 | 3.342 | 821 |
| Pettneu/Arlberg | 1.513 | 11,2 | 9 | 17 | 181.864 | 1.874 | 705 |
| Pfunds | 2.568 | 7,1 | 12 | 9 | 214.259 | 1.782 | 704 |
| Pians | 791 | 8,1 | 2 | 1 | 8.168 | 217 | 711 |
| Prutz | 1.739 | 11,6 | -2 | -44 | 56.246 | 412 | 722 |
| Ried/Oberinntal | 1.289 | 10,0 | -12 | -16 | 203.665 | 1.073 | 749 |
| St.Anton/Arlberg | 2.741 | 18,8 | 0 | -97 | 1.070.056 | 9.574 | 1.140 |
| Schönwies | 1.710 | 5,2 | 9 | -9 | 4.023 | 156 | 676 |
| See | 1.125 | 3,8 | 9 | -11 | 169.334 | 1.602 | 732 |
| Serfaus | 1.181 | 9,8 | 1 | 1 | 892.264 | 5.478 | 1.168 |
| Spiss | 155 | 18,1 | 3 | 3 | 21.072 | 188 | 685 |
| Stanz/Landeck | 614 | 1,5 | -1 | -14 | 823 | 12 | 661 |
| Strengen | 1.232 | 1,9 | 6 | -7 | 10.143 | 202 | 646 |
| Tobadill | 528 | 2,7 | 4 | 0 | 17.217 | 195 | 656 |
| Tösens | 682 | 3,8 | -2 | -6 | 12.574 | 207 | 659 |
| Zams | 3.309 | 5,3 | 8 | -7 | 66.779 | 550 | 773 |
| LIENZ | 50.624 | 3,3 | 157 | -121 | 1.857.351 | 18.266 | 746 |
| Abfaltersbach | 659 | 2,1 | 8 | 7 | 2.943 | 55 | 726 |
| Ainet | 967 | 1,6 | 6 | -24 | 4.275 | 130 | 666 |
| Amlach | 370 | 3,0 | 0 | 8 | 47.335 | 232 | 751 |
| Anras | 1.306 | 1,1 | -3 | -39 | 9.597 | 151 | 657 |
| Assling | 1.982 | 1,5 | 6 | -24 | 13.982 | 162 | 676 |
| Außervillgraten | 848 | 0,7 | 2 | -16 | 20.492 | 337 | 654 |
| Dölsach | 2.260 | 3,8 | 12 | -14 | 8.439 | 180 | 669 |
| Gaimberg | 835 | 2,0 | 2 | -6 | 41.696 | 372 | 688 |
| Heinfels | 1.036 | 2,5 | 12 | -14 | 49.733 | 480 | 774 |
| Hopfgarten/Deferegggen | 786 | 1,4 | 4 | -1 | 21.445 | 316 | 678 |
| Innevillgraten | 1.004 | 1,2 | 9 | -8 | 44.976 | 411 | 662 |
| Iselsberg-Stronach | 611 | 3,9 | -2 | -2 | 25.454 | 330 | 696 |
| Kals/Großglockner | 1.299 | 2,7 | 7 | -2 | 124.370 | 1.404 | 690 |
| Kartitsch | 878 | 3,0 | 1 | -1 | 75.328 | 847 | 672 |
| Lavant | 285 | 1,4 | 3 | 3 | 25.179 | 195 | 749 |
| Leisach | 883 | 2,9 | 2 | -9 | 17.835 | 228 | 678 |

| Bezirk/ Gemeinde | Wohn- bevölkerung 31.12.2006 | Aus- länderInnen in % 2006 | Geburten- saldo 2006 | Wanderungs- saldo 2006 | Nächtigungen Berichtsjahr 2006 | Betten Winter 2006 | Finanzkraft II ¹⁾ pro EW (in €) 2007 |
|-------------------------|------------------------------------|----------------------------------|----------------------------|------------------------------|--------------------------------------|--------------------------|---|
| Lienz | 12.128 | 6,0 | -15 | 42 | 162.001 | 1.250 | 912 |
| Matrei/Osttirol | 5.010 | 3,0 | 18 | 2 | 261.073 | 2.429 | 715 |
| Nikolsdorf | 868 | 1,5 | -1 | 5 | 9.119 | 141 | 665 |
| Nußdorf-Debant | 3.237 | 2,9 | 19 | -14 | 11.342 | 222 | 732 |
| Oberlienz | 1.450 | 2,1 | 5 | -3 | 10.177 | 97 | 658 |
| Obertilliach | 754 | 1,2 | 5 | -3 | 98.893 | 937 | 707 |
| Prägraten/Großvenediger | 1.258 | 0,6 | 12 | -17 | 105.712 | 930 | 695 |
| St.Jakob/Deferegggen | 963 | 5,1 | 8 | -25 | 255.783 | 2.559 | 802 |
| St.Johann/Walde | 308 | 2,6 | 0 | 8 | 831 | 42 | 708 |
| St.Veit/Deferegggen | 775 | 1,9 | 4 | 0 | 52.721 | 554 | 681 |
| Schlaiten | 493 | 1,4 | 0 | -1 | 4.836 | 77 | 641 |
| Sillian | 2.103 | 3,2 | -4 | 10 | 181.152 | 1.246 | 740 |
| Strassen | 862 | 2,8 | -2 | -9 | 20.564 | 205 | 661 |
| Thurn | 626 | 2,4 | 3 | 2 | 32.422 | 485 | 676 |
| Tristach | 1.345 | 2,0 | 16 | 20 | 36.396 | 244 | 669 |
| Untertilliach | 272 | 5,5 | 0 | 0 | 5.741 | 119 | 656 |
| Virgen | 2.163 | 1,7 | 20 | 4 | 75.509 | 899 | 664 |
| REUTTE | 31.913 | 13,9 | 68 | -77 | 3.050.645 | 26.742 | 792 |
| Bach | 682 | 5,7 | 4 | -6 | 87.219 | 1.637 | 739 |
| Berwang | 601 | 11,1 | 2 | 5 | 235.932 | 2.029 | 884 |
| Biberwier | 627 | 14,8 | 3 | 14 | 61.876 | 671 | 734 |
| Bichlbach | 828 | 15,5 | 4 | 0 | 65.016 | 773 | 696 |
| Breitenwang | 1.612 | 13,6 | 7 | 34 | 58.328 | 243 | 1.109 |
| Ehenbichl | 779 | 9,2 | -13 | 2 | 25.702 | 216 | 680 |
| Ehrwald | 2.666 | 18,6 | -2 | -17 | 377.121 | 2.868 | 801 |
| Elbigenalp | 826 | 8,4 | 4 | -19 | 81.034 | 1.012 | 802 |
| Elmen | 403 | 6,5 | 7 | 4 | 15.615 | 307 | 686 |
| Forchach | 285 | 10,2 | 1 | -12 | 1.550 | 57 | 743 |
| Grän | 599 | 24,9 | 3 | -12 | 361.848 | 1.898 | 1.025 |
| Gramais | 63 | 7,9 | -2 | -1 | 8.925 | 121 | 677 |
| Häselgehr | 701 | 7,8 | 1 | 3 | 16.057 | 361 | 672 |
| Heiterwang | 535 | 5,2 | 3 | 11 | 33.589 | 295 | 705 |
| Hinterhornbach | 90 | 4,4 | -1 | 0 | 6.559 | 142 | 698 |
| Höfen | 1.287 | 9,1 | 8 | -11 | 51.613 | 545 | 746 |
| Holzgau | 474 | 9,1 | -1 | -3 | 93.922 | 980 | 751 |
| Jungholz | 306 | 52,0 | 3 | -4 | 70.664 | 746 | 1.005 |
| Kaisers | 87 | 8,0 | -1 | 3 | 5.083 | 78 | 699 |
| Lechaschau | 1.962 | 13,5 | 8 | 2 | 27.315 | 269 | 707 |
| Lermoos | 1.090 | 17,9 | 0 | -4 | 440.571 | 2.914 | 936 |
| Musau | 377 | 6,6 | 1 | -6 | 6.161 | 34 | 664 |
| Namlos | 99 | 6,1 | 0 | -4 | 6.283 | 116 | 687 |
| Nesselwängle | 434 | 6,0 | 0 | -6 | 98.913 | 912 | 802 |
| Pfafflar | 134 | 14,9 | -2 | -1 | 13.521 | 280 | 705 |
| Pflach | 1.236 | 16,9 | 8 | 1 | 7.468 | 68 | 674 |
| Pinswang | 433 | 14,1 | 1 | 1 | 13.131 | 157 | 686 |
| Reutte | 5.780 | 17,8 | 10 | 32 | 101.884 | 647 | 848 |
| Schattwald | 412 | 13,3 | -2 | -10 | 50.999 | 651 | 768 |
| Stanzach | 403 | 5,5 | 0 | -5 | 38.994 | 497 | 751 |
| Steeg | 725 | 4,6 | 1 | 0 | 74.687 | 960 | 719 |

| Bezirk/ Gemeinde | Wohn- bevölkerung 31.12.2006 | Aus- länderInnen in % 2006 | Geburten- saldo 2006 | Wanderungs- saldo 2006 | Nächtigungen Berichtsjahr 2006 | Betten Winter 2006 | Finanzkraft II ¹⁾ pro EW (in €) 2007 |
|---------------------|------------------------------------|----------------------------------|----------------------------|------------------------------|--------------------------------------|--------------------------|---|
| Tannheim | 1.090 | 18,0 | 4 | -15 | 351.190 | 2.645 | 879 |
| Vils | 1.546 | 14,2 | 7 | -56 | 14.416 | 203 | 735 |
| Vorderhornbach | 273 | 2,6 | 0 | -3 | 12.804 | 241 | 676 |
| Wängle | 908 | 11,9 | 3 | 14 | 55.953 | 436 | 700 |
| Weißbach/Lech | 1.317 | 8,9 | -1 | -11 | 42.246 | 343 | 695 |
| Zöblen | 243 | 12,8 | 0 | 3 | 36.456 | 390 | 730 |
| SCHWAZ | 77.901 | 9,8 | 317 | 0 | 8.048.184 | 58.117 | 792 |
| Achenkirch | 2.114 | 12,9 | 1 | 23 | 401.120 | 2.255 | 810 |
| Aschau/Zillertal | 1.617 | 4,7 | 7 | 9 | 292.614 | 1.814 | 704 |
| Brandberg | 362 | 1,4 | 2 | 3 | 34.925 | 451 | 767 |
| Bruck/Ziller | 978 | 2,7 | 12 | 8 | 22.295 | 346 | 662 |
| Buch/Jenbach | 2.607 | 5,6 | 30 | 53 | 16.880 | 264 | 686 |
| Eben/Achensee | 2.798 | 18,2 | 10 | 25 | 919.162 | 5.283 | 867 |
| Finkenberg | 1.540 | 6,8 | 6 | -16 | 349.273 | 2.417 | 791 |
| Fügen | 3.663 | 14,9 | 8 | 7 | 505.662 | 3.478 | 810 |
| Fügenberg | 1.296 | 6,6 | 18 | 7 | 222.725 | 1.893 | 764 |
| Gallzein | 569 | 5,1 | 1 | 18 | 4.443 | 69 | 672 |
| Gerlos | 793 | 8,8 | 7 | 0 | 515.217 | 3.781 | 1.022 |
| Gerlosberg | 449 | 2,9 | 1 | -1 | 50.244 | 589 | 669 |
| Hainzenberg | 660 | 8,9 | 3 | -3 | 86.763 | 895 | 692 |
| Hart/Zillertal | 1.398 | 5,4 | 6 | 7 | 71.514 | 873 | 671 |
| Hippach | 1.381 | 5,5 | 15 | -28 | 222.437 | 2.021 | 709 |
| Jenbach | 6.862 | 14,0 | 19 | -53 | 32.104 | 249 | 776 |
| Kaltenbach | 1.270 | 15,8 | 14 | 22 | 178.234 | 1.686 | 842 |
| Mayrhofen | 3.834 | 17,0 | 19 | -24 | 1.360.379 | 7.778 | 922 |
| Pill | 1.058 | 5,3 | 0 | -9 | 44.659 | 335 | 741 |
| Ramsau/Zillertal | 1.554 | 8,9 | 18 | 5 | 157.889 | 1.765 | 791 |
| Ried/Zillertal | 1.266 | 11,2 | 7 | -24 | 185.994 | 1.519 | 754 |
| Rohrberg | 477 | 1,9 | 5 | 10 | 40.884 | 487 | 812 |
| Schlitters | 1.356 | 10,7 | 15 | 17 | 36.149 | 452 | 708 |
| Schwaz | 12.637 | 10,6 | -1 | -19 | 25.901 | 336 | 875 |
| Schwendau | 1.472 | 6,7 | 7 | -8 | 267.481 | 2.147 | 770 |
| Stans | 1.877 | 7,4 | 2 | -16 | 95.919 | 470 | 792 |
| Steinberg/Rofan | 302 | 12,3 | 5 | 0 | 18.169 | 223 | 726 |
| Strass/Zillertal | 826 | 7,9 | 1 | -22 | 55.307 | 645 | 865 |
| Stumm | 1.835 | 8,7 | 12 | 8 | 174.001 | 1.847 | 721 |
| Stummerberg | 812 | 3,7 | -2 | 16 | 46.421 | 498 | 660 |
| Terfens | 2.031 | 6,2 | 12 | -15 | 7.049 | 101 | 750 |
| Tux | 1.934 | 10,2 | 6 | -10 | 844.532 | 5.102 | 944 |
| Uderns | 1.592 | 6,8 | 8 | 9 | 158.754 | 1.265 | 729 |
| Vomp | 4.504 | 8,5 | 31 | -34 | 64.902 | 517 | 767 |
| Weer | 1.490 | 5,9 | 1 | -11 | 54.797 | 254 | 732 |
| Weerberg | 2.269 | 3,7 | 6 | 0 | 59.747 | 594 | 667 |
| Wiesing | 1.957 | 6,4 | 32 | 38 | 56.682 | 338 | 705 |
| Zell/Ziller | 1.809 | 11,1 | -21 | 6 | 286.077 | 2.349 | 809 |
| Zellberg | 652 | 5,8 | -6 | 2 | 80.879 | 731 | 757 |

¹⁾ Finanzkraft II lt. § 15 Tiroler Grundsicherungsgesetz (LGBl. Nr. 20/2006), Einwohner lt. Volkszählung 2001